


"Ludwig Wittgenstein UND Trattenbach"



Ludwig Wittgenstein, der berühmte Philosoph (1889 – 1951), lehrte von 1920 bis 1922 an unserer Volksschule in Trattenbach und begann damals schon mit der Abfassung seines "Wörterbuches" für Volksschulen.

Es ist das einzige Buch, das neben seiner berühmten logisch-philosophischen Abhandlung "Traktat" (Der "Traktat" hat - wie kaum ein anderes Werk - die Philosophie des 20. Jahrhunderts beeinflusst) zu seinen Lebzeiten erschienen ist. Im Trathof war Wittgenstein Kostgänger und der Weg von der Volksschule Trattenbach zum Trathof ist heute der "Ludwig Wittgenstein-Weg", der den Besucher zu einer beschaulichen, nachdenklichen Wanderung einlädt.

Die Ausstellung befindet sich in dem Haus, in dem Wittgenstein zuerst gewohnt hat, dem sogenannten "Schachnerstüberl" (erbaut 1838, steht heute unter Denkmalschutz). Die Ausstellung handelt auch von dem Ort Trattenbach zur Zeit als Ludwig Wittgenstein in Trattenbach gelebt hat. Die Geschichte dieses Ortes gestattet uns einen Einblick in das sozial-kulturelle Gefüge des frühen 20. Jahrhunderts.



Öffnungszeiten:
Von 1. Juli bis 31. August.
An Samstagen: 15 - 17 Uhr
An Sonn- und Feiertagen:
10 bis 12 Uhr.
Außerhalb gegen Voranmeldung am Gemeindeamt Trattenbach

KARTENLEGENDE	
	Hauptverbundung
	sonstige Straße
	Fuhrweg
	Karrenweg
	Fußweg
	Bahn
	100m Höhenlinien
	Höhenpunkt
	Quelle
	Gewässer
	Reservoir
	Skilift
	Kirche
	Kapelle
	Bildstock
	Kreuz, Märterl
	Gasthof
	Bildbaum
	Bergwerk
	Umspannwerk
	Radioanlage
	Infopoint
	Almhütte
	Matratzenlager
	Übernachtungsmöglichkeit
	Unterstand
	Kinderspielplatz
	Museum
	Sportplatz
	Reithof
	Angebotszentrum
	Aussichtspunkt
Themenwege	
	Forst und Jagd
	Themenweg Almenland

Wanderwegnamen und - nummerierung

T1	Weinweg
T2	Wittgenstein-Erlebnisweg
T3	Schwaigweg
T4	Schlaggrabenweg
T5	Spreitzhoferweg
T6	Kummerbauer-Rundwanderweg
T7	Hinterotterweg
T8	Ottenbachweg
T9	Dissauer-Rundwanderweg
T10	Hubertushofweg
T11	Steinerne-Brücken-Weg
T12	Otterwiesenweg
T13	Arabichweg
T14	Ahornweg
F+J	Themenweg Forst und Jagd

WANDERLEGENDE	
	Wanderweg
	Kulturweg
	Themenweg
	Landesgrenze
	Zentralalpenweg
	Weitwanderweg mit Wegmarkierung
	Überregionaler Weg
	schlecht markierter Weg
	Gemeindegrenze
	Gloggnitzer Rundwanderweg
	Forst und Jagd
	Themenweg Almenland

Maßstab 1: 30.000
0 300 600 900m

ALMBAUER Morgenbesser ***



Magdalena Morgenbesser
2881 Trattenbach 54
02641/8516
info@almbauer-morgenbesser.at
www.almbauer-morgenbesser.at

Ferienwohnung in herrlicher Berglandschaft fernab der Straße: RUMIG, SONNIG, BEGEG. Höchstegelegener Bergbauernhof in NO auf 1.150m Seehöhe

Gasthaus Hubertushof ***



Der Hubertushof ist ein familiär geführter Betrieb im Herzen des Semmering-Wechselgebietes. Freuen Sie sich auf ein Restaurant, in dem Sie österreichische Küche genießen können. Der Hubertushof ist von Mittwoch bis Sonntag geöffnet.

Familie Mies
2881 Trattenbach 12
02641/8213
hubertushof.maria.mies@outlook.com
www.hubertushof-trattenbach.at

Wenn Sie ein Wochenende in der Region verbringen möchten, stehen Ihnen insgesamt 20 Zimmer zur Verfügung.

Gasthaus am Feistritzattel



Abseits der Großstadt liegt unser Gasthaus auf 1100m und ist jederzeit einen Besuch wert. Egal ob Hochzeit, Taufe, Firmung, beim Radfahren, Skifahren oder

Familie Dissauer
2881 Trattenbach 129
02641/8520
office@feistritzattel.at
www.feistritzattel.at

Langlaufen – wir freuen uns, Euch mit unseren hausgemachten Spezialitäten verwöhnen zu dürfen.

Kranichberger Schwaig



Almhütte in 1.530 m Seehöhe. Geöffnet täglich (ausgenommen freitags) von Mitte Mai bis 15. September. Erreichbar zu Fuß von der Steyersberger Schwaig oder dem Feistritzattel

Familie Fuchsjäger
2881 Trattenbach
0676/9501919
erich.fuchsjager@gmx.at

Alpengasthof Kumberbauerstadl ***



Die traumhafte Landschaft muss erlebt werden! Mit allen Sinnen. Unser Gasthof befindet sich auf 1100m Seehöhe mit direktem Einstieg in die Wechsel-Panoramalope, zahlreiche Wanderwege lassen das Herz von jedem Naturbegeisterten höher schlagen.

Familie Schabauer
2881 Trattenbach 30
02641/8214
office@kumberbauerstadl.at
www.kumberbauerstadl.at

Sie finden bei uns traditionelle österreichische, gutbürgerliche Küche – ganztägig warme Küche – gemäß unserem Motto: „Wo Essen noch zum schönen Erlebnis wird!“

Restaurant und Fischzucht Wechselforelle



Restaurant und Fischzucht. Fischteiche zum selber Fischen – fein zubereiten lassen! Terrasse am Teich. Leihangeln vorhanden. Forellen und Saiblinge zum Mitnehmen.

Michael Schlager
2881 Trattenbach 183
02641/8219
restaurant@wechselforelle.at
www.wechselforelle.at

Ferienhaus Bauer



Das Ferienhaus Bauer liegt im Ortsteil Baumgarten in ruhiger Lage. Das Richtige, um die Ruhe zu genießen und doch nicht zu weit entfernt vom Leben!

Familie Bauer
2881 Trattenbach 8
0680/2117516
ferienhausbauer@gmx.at
Nähere Infos: Booking.com

SPAR Kaufhaus und Trafik



Proviand, Geschenkidee, Platten- und Brötchenservice, Geschenkideen für jeden Anlass. LOTTO – TOTO – Annahmestelle. Ihr Nahversorger in Trattenbach – immer um Sie bemüht!

Gerhard Stangl
2881 Trattenbach 79
02641/8229
hat70a@1.net

HOLZBAU KAPFENBERGER

Zimmerei | Spenglerei | Meisterbetrieb

2880 Otterthal 233
+43 660 121 93 55
office@holzbau-k.at
www.holzbau-k.at

koderhold

Holzschlägerung & Bringung

Baggerunternehmen FEUCHTINGER

2881 Trattenbach, Leiten 101
bernhard.feuchtinger83@gmx.at
Tel.: 0664 / 91 24 079

BAU-STUDIO HÖFER

ARCHITEKTURBÜRO ■ BAUAUSFÜHRUNG
PROJEKTABWICKLUNG ■ BAUSTOFFE

Eisenhuber

seit 1870

2880 Kirchberg am Wechsel, Markt 324
Tel.: +43 (0) 2641 / 6800
www.eisenhuber.com

Ofenfuchs

FUCHS & OFNER INSTALLATIONEN

Ofenfuchs OG
Außerneuwald 106
2870 Aspangberg-St. Peter

HAIDBAUER

HOLZBAU GesmbH & Co KG

2640 Gloggnitz
www.hh-haus.at
02662/429 20

BAUER-TRANS OG

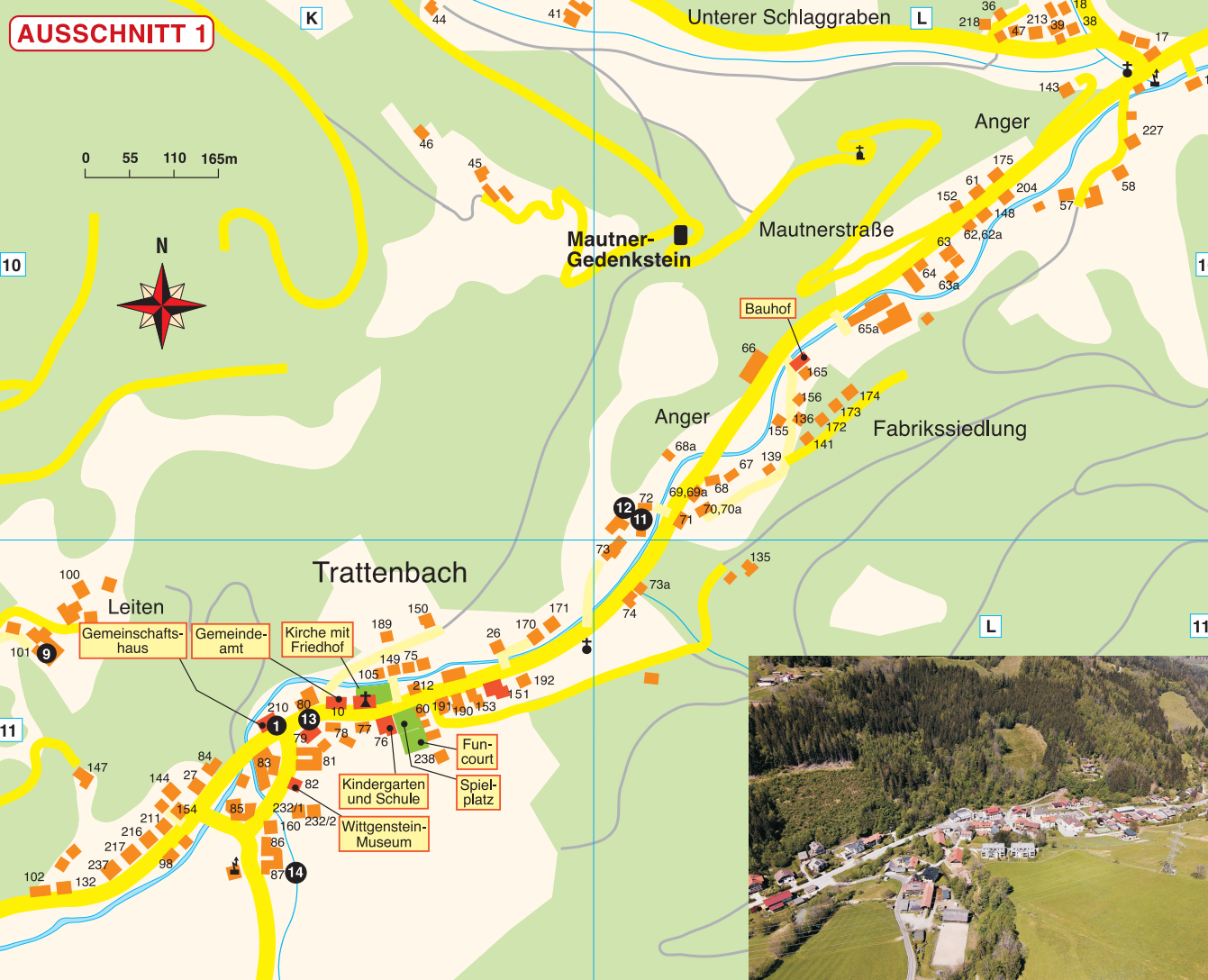
Güterbeförderung - Deichgräberei

Hammerhofsiedl. 47
2880 KIRCHBERG/We.
Mobil: 0676 / 7500444
e-mail: bauertransog@gmail.com

Raiffeisen Region Wiener Alpen



AUSSCHNITT 1



AUSSCHNITT 2



HÄUSER-INDEX				
Rote und grüne Zahlen stehen für jene Häuser, die sich auf Ausschnitt 1 bzw. Ausschnitt 2 befinden.				
Haus - Suchfeld	Haus - Suchfeld	Haus - Suchfeld	Haus - Suchfeld	Haus - Suchfeld
1 - N12	15 - M12	47 - L10	68 - L10	78 - K11
2 - N12	16 - L10	57 - L10	68a - L10	79 - K11
3 - N12	16 - M12	58 - L10	69 - K11	80 - K11
4 - N12	17 - L10	59 - M12	69a - L10	81 - K11
5 - N12	17 - M12	60 - K11	70 - L10	82 - K11
6 - N12	18 - L10	61 - L10	70a - L10	83 - K11
7 - N12	26 - K11	62 - L10	71 - L10	84 - K11
8 - M12	27 - K11	62a - L10	72 - L10	85 - K11
9 - M12	36 - L10	63 - L10	73 - L11	86 - K11
10 - K11	38 - L10	63a - L10	73a - L11	87 - K11
11 - M12	39 - L10	64 - L10	74 - L11	88 - K11
12 - M12	41 - K10	65a - L10	75 - K11	89 - K11
12a - M12	44 - K10	66 - L10	76 - K11	90 - K11
13 - M12	45 - K10	67 - L10	77 - K11	91 - K11
14 - M12	46 - K10			92 - K11
				93 - K11
				94 - K11
				95 - K11
				96 - K11
				97 - K11
				98 - K11
				99 - K11

TRATTENBACH

Erholung genießen – Natur erleben

Abseits von Hektik und Stress, eingebettet zwischen dem großen Otter (1358 m) und dem Hochwechsellmassiv, inmitten geruhamer Natur, ist unser Ort trotzdem nur eine Autostunde von Wien entfernt. Viel Wald, gesunde Luft und die ideale Seehöhe von 800 m regenerieren Herz und Kreislauf und bringen die Unbeschwertheit der Jugend zurück.

Wanderwege und Spaziergänge entlang gut markierter Pfade, Reiten und Forellenangeln bietet dem Gast fröhliche Entspannung. Herrliche Ausblicke gegen Rax und Schneeberg sowie dem Hochwechsel bilden die attraktive Kulisse für dieses Erholungsgebiet.

Trattenbach, ein kleiner Fremdenverkehrsort mit vielen verstreut liegenden Rotten und Einzelgehöften, in einer geologisch interessanten Zone (Aufeinandertreffen von Kalk- und Urgestein) liegt auf einer Seehöhe von 700 m bis fast 1600 m. Ideal für Tagesausflüge und Erholungsaufenthalte - vom Privatquartier bis zum guten Gastwirtschaftsbetrieb.

Sehenswürdigkeiten und Freizeiteinrichtungen:

- Pfarrkirche „Zur heiligen Dreifaltigkeit“
- Museum „Ludwig Wittgenstein UND Trattenbach“
- Schlepplift (mit Beschneigungsanlage), Flutlichtpiste
- Wechsel-Panoramalope mit Einstiegsstellen in Trattenbach
- Asphaltstockschießen
- Wander- und Rundwanderwege
- Fun-Court für verschiedene Ballsportarten
- Naturdenkmal Moorwiese
- Mautner Gedenkstele
- Reiten
- Fischen



WURMBRAND

Kfz Landtechnik

REITERHOF FAMILIE LECHNER

A- 2881 Trattenbach 87

reiterhof.lechner@gmx.at
https://reiterhof-lechner.jimdofree.com
0699/10240066

Familiärer Reit- und Zuchtbetrieb im Ort, Reitercamp im Sommer, Reiterunterricht, diverse Kurse, tolle Ausreitmöglichkeiten, Wanderreitstation

www.mk-wohnraum.com



Raumausstatter und Tapezierer

LECHNER MATTHIAS

HOLZSCHLÄGERUNG UND -BRINGUNG

A-2881 TRATTENBACH

lechner.matthias@gmx.net
+43664 159 23 32

Rusaplan GmbH

Mark 113/4
A-2880 Kirchberg/Wechsel
Tel.: +43 (0) 2641/21330-0
Fax: +43 (0) 2641/21330-4
Email: office@rusaplan.at
Internet: www.rusaplan.at

Technisches Büro für Kulturtechnik

**Wasserversorgung - Abwasserentsorgung
Hochwasserschutz - Flusssbau**

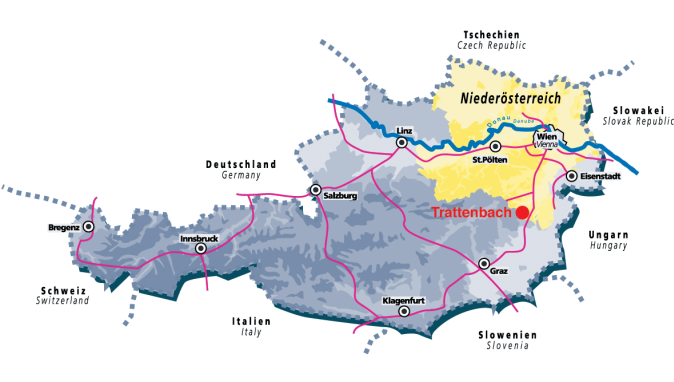
Vorstudien - Planung - Einreichung - Förderung
Ausschreibung - Projektabwicklung - Bauaufsicht
Ausführungsplanung - Kollaudierung - Leitungskataster

TRATTENBACH

Wanderkarte

WECHSEL LAND

PUTZ & UNGER
Creative Computer Kartografie



Trattenbach am Wechsel

Blaze

...for a hot fire

Gemeinde Trattenbach

www.trattenbach.gv.at

Herausgeber:

Tourismus- und Dorferneuerungsverein Trattenbach
2881 Trattenbach 10, Tel: 02641/8220
Mail: tdvtrattenbach@gmail.com Web: www.trattenbach.info

Für den Inhalt verantwortlich:

Tourismus- und Dorferneuerungsverein Trattenbach

Kartografie: © Creative Computer-Kartografie

Hans-Michael Putz & Christina Unger
2601 Sollenau, Annigerstraße 19
Tel. 02628 / 42 185, 0660-25 19 037
e-mail: office@landkarten.at
www.landkarten.at

Wir danken allen Betrieben für die Unterstützung!

Dieses Werk genießt für die Creative Computer Kartografie Urheberrechtsschutz. Vervielfältigung, die Verwendung auch auszugsweise, ebenso in modernen Medien, bedarf der Zustimmung des Rechteinhabers. Unautorisierte Verwendung wird rechtlich verfolgt. Druckfehler vorbehalten. Stand 2024.